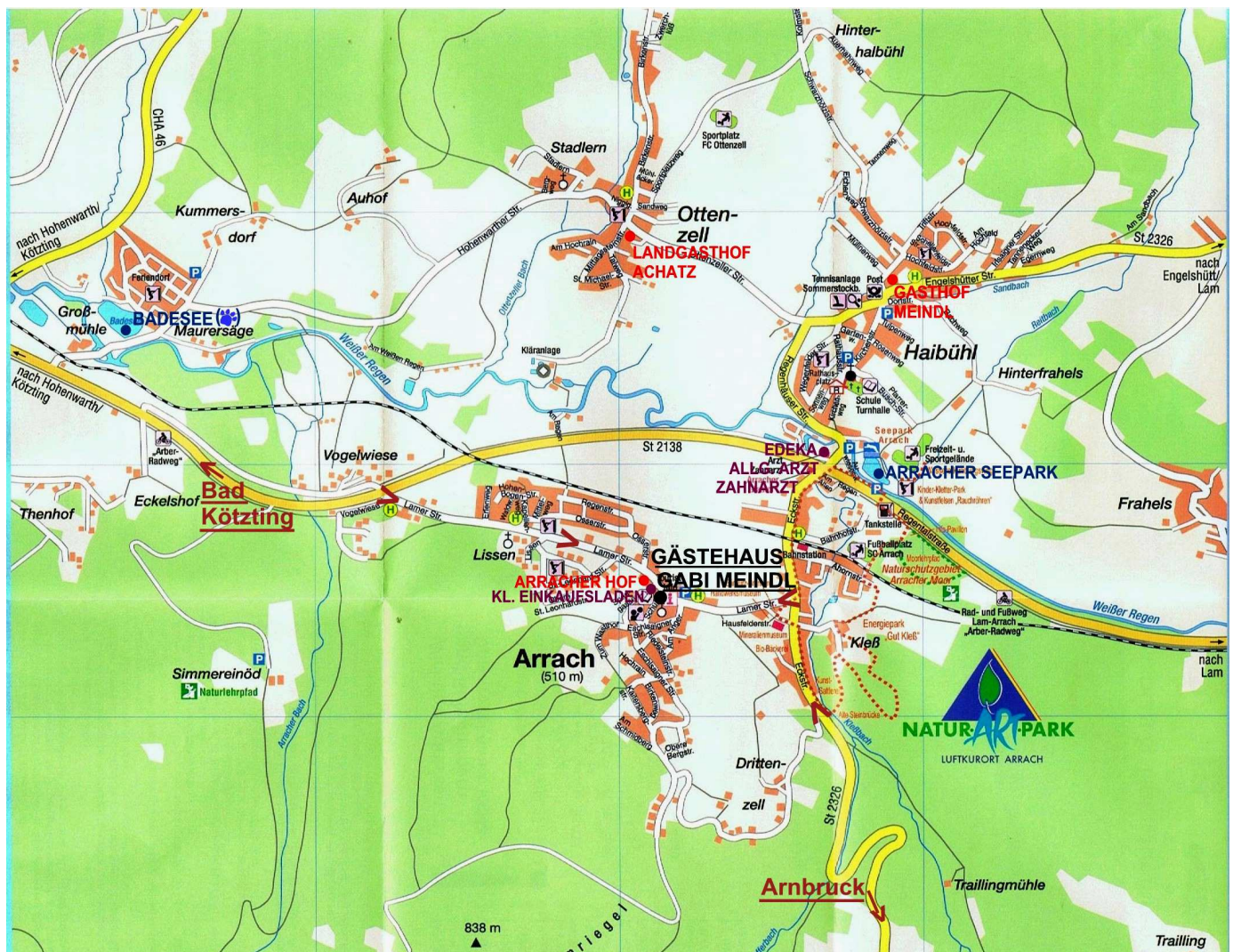


Anreise

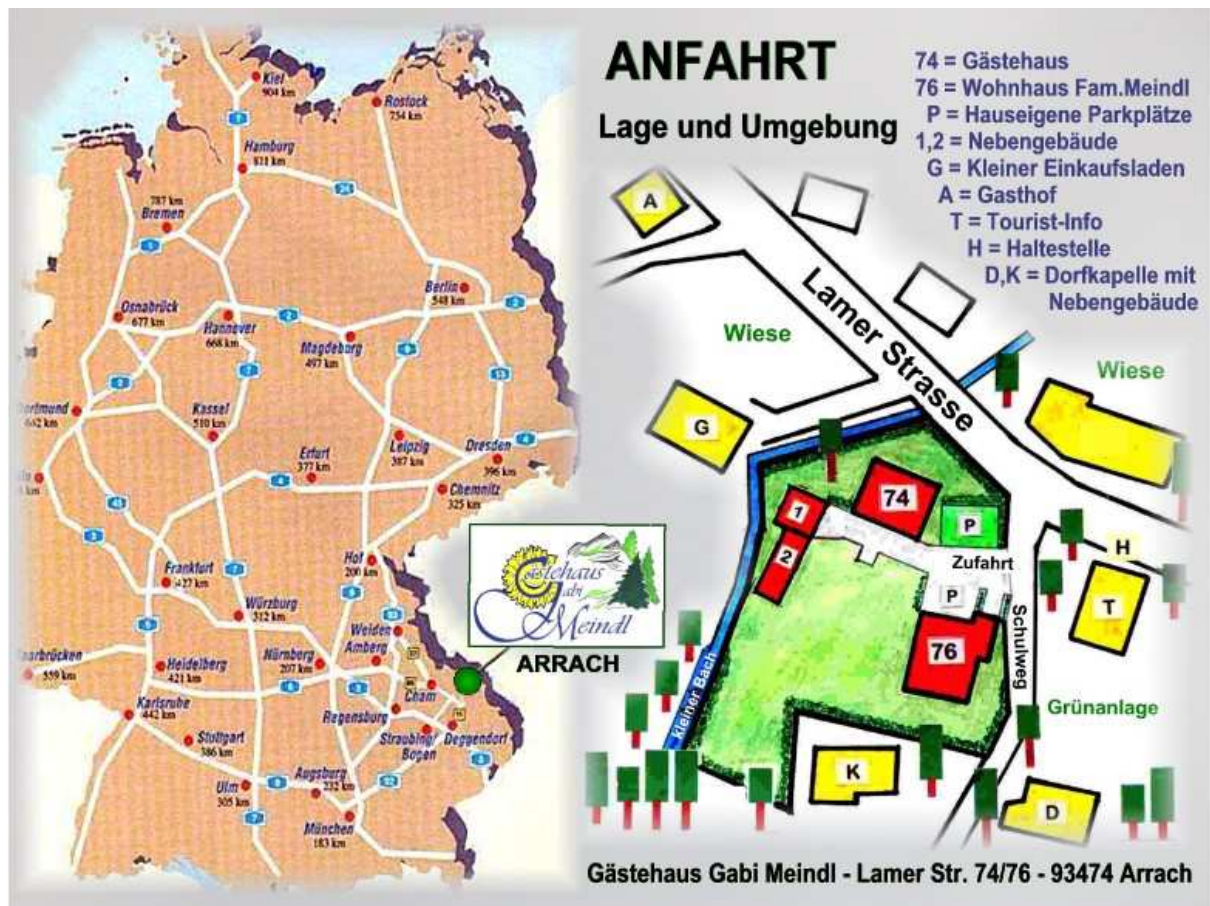
Unser Reiseroutenvorschlag:

- ❖ **Über München** - nach > **Deggendorf (A 92)**
Deggendorf >> Richtung: Ruhmannsfelden (Landstrasse)
> Nach Ruhmannsfelden rechts über Padersdorf > Teisnach > Drachselsried > Arnbruck nach Arrach.
> Nach Ortsschild Arrach Abfahrt Richtung Arrach Ortsmitte nehmen. Nach ca. 600m erreichen Sie unser Gästehaus in der Ortsmitte: Nach der Tourist-Info links (Schulweg), dann gleich wieder rechts auf unseren Parkplatz.
 - ❖ **Über A9 / A 73** - nach > **Schwandorf (A 93)**
> Bei Schwandorf Ausfahrt nehmen Richtung Cham (**B 85**).
> B 85 Richtung Cham/Bad Kötzing.
 - ❖ **Über Nürnberg** - nach > **Schwandorf/Amberg (A 6)**
> Abfahrt A 6: Amberg / Schwandorf, Cham (**B 85**).
> B 85 Richtung Schwandorf
> Bei Schwandorf auf die **A 93** Richtung Regensburg (Auffahrt Schwandorf Nord).
> Gleich nächste Ausfahrt nehmen Richtung Cham (**B 85**).
> B 85 Richtung Cham/Bad Kötzing.
- >> **In Cham** Abfahrt Richtung Bad Kötzing nehmen.
- > Nach ca. 4 km Ausfahrt Bad Kötzing/Chamerau/Miltach nehmen.
 - > In Chamerau (Kreisverkehr): 2. Ausfahrt nehmen Richtung Bad Kötzing **über Lederdorn** (nicht über Miltach, da 10 km länger).
 - > In Bad Kötzing: In Richtung Grafenwiesen, Lam/Lamer Winkel halten.
 - > Am Ortsende von Bad Kötzing: Richtung Grafenwiesen Lam/Lamer Winkel (abknickende Vorfahrtstrasse, **nicht den Berg rauf** Richtung Schönbuchen).
 - > Nach Grafenwiesen immer geradeaus Richtung Lam, vorbei an Hohenwarth.
 - > Nach Hohenwarth (Vogelwiese) die erste Abfahrt Richtung Arrach nehmen.
Nach ca. 1 km erreichen Sie unser Gästehaus in der Ortsmitte.
 - > Vor dem Tourist-Info-Gebäude rechts, danach gleich wieder rechts.

ORTSPLAN Gemeinde Arrach mit den Ortsteilen Arrach, Haibühl und Ottenzell:



Anfahrt im Ort



- In unmittelbarer Nähe unseres Hauses:**
- Wanderwege und Waldgebiet.
 - Kleines Lebensmittelgeschäft, wo Sie alle notwendigen Dinge kaufen können (auch frische Backwaren und Zeitungen).
 - Gasthof
 - Tourist-Info (Ausgangspunkt für geführte Wanderungen).
 - Bushaltestelle: Wander- und Ausflugsbusse.
Ski-/Loipen-Bus: Arrach – Eck-Riedelstein – Arnbruck/Drachselsried – Schareben.
- Im Umkreis von ca. 1 km:** Größerer Supermarkt, Bank, Arztpraxis, Zahnarzt, Tankstelle, Bio-Bäckerei, Cafe, Friseur, Kosmetik-Salon,, Sauna-/Wellnessabteilung/Massagepraxis, Sportartikelverleih.

Lage im Ort

Erholung im Bayerwald und die Vielfalt ursprünglicher Natur des Bayerischen Waldes genießen.



Umgeben von Natur und Natürlichkeit wohnen Sie im staatlich anerkannten Luftkurort Arrach in einer der reizvollsten Landschaften des Bayerischen Waldes.

Umgebung

Der ländlich geprägte Ferienort Arrach liegt auf 520 m Höhe im Tal des „Weißen Regen“ unweit der Grenze zum Nachbarland Tschechien. Arrach gehört zum bekannten Urlaubsgebiet „Lamer Winkel“. Es ist von noch ursprünglicher Waldlandschaft und den höchsten Bergen und Höhenzügen des Naturparks „Oberer Bayerischer Wald“ umgeben: Riedelstein, Kaitersberg, Großer und Kleiner Osser, Arber-Massiv und Hoher Bogen (Höhen zwischen 1050 m und 1456 m).



Hier erleben Sie einen unbeschwernten, naturverbundenen Urlaub. **Hier** erholen Sie sich vom Stress des Alltags in einer Umgebung, in der es noch keine touristischen Überlastungserscheinungen in Natur, Landschaft und Verkehr gibt, in der Tradition und Brauchtum noch unverfälscht und spürbar sind.



Hier genießen Sie in würziger, reiner Luft die individuellen Reize der Natur, die Sie bei uns zu jeder Jahreszeit umgeben. Lernen Sie durch gemütliche Spaziergänge, ausgedehnte Wanderungen oder erlebnisreiche Bergtouren unsere abwechslungsreiche, naturbelassene Landschaft kennen. Lassen Sie an einem der vielen idyllischen Plätze die Vielfalt der Natur auf sich wirken.



Blicken Sie in die noch unverbaute Landschaft, atmen Sie tief durch, und genießen Sie das Gefühl von Freiheit und Losgelassenheit.

Arrach, der Lamer Winkel und die Umgebung bieten Ihnen viele Möglichkeiten und ein umfangreiches Programm für eine abwechslungsreiche Urlaubsgestaltung:



- ♦ Mehr als 350 km markierte Panorama- und Wanderwege im Lamer Winkel.
- ♦ Besichtigungen: Museen, Glashütten, Naturdenkmäler, Bayerwald-Tierpark (heimische Tierarten).
- ♦ Tagesausflüge mit Reisebus (Prag, Passau, Regensburg, Wien, ...).
- ♦ Gästeprogramm im Ort für Freizeit und Unterhaltung, Open-Air-Events von Mai bis August im Seepark Arrach.
- ♦ Traditionelle Feste & Veranstaltungen, Kulturprogramm.
- ♦ Naturschutzgebiet „Arracher Moor“.
- ♦ Sessellift am Hohen Bogen (Sommerrodelbahn), Gondel am Großen Arber.
- ♦ Entspannung & Badespaß:
 - „Seepark“ Arrach (Landschaftsseesee) mit zahlreichen Freizeiteinrichtungen; Kletterpark, großer Spiel- und Erlebnisplatz für Kinder.
 - Frei- und Hallenbad Lam.
 - AQACUR-Badewelt mit Wellenfreibad in Bad Kötzting.
 - Naturbadeseesee in etwa 3 km Entfernung, in dem außerhalb des Strandbereichs auch Hunde baden dürfen.
- ♦ Geführte Nordic-Walking-Strecken, Erlebnis-/Fackel-/Kräuterwanderungen.
- ♦ Kutschfahrten, Rundflüge uvm.
- ♦ Sport: Nordic Walking · Tennis · Biken · Reiten · Minigolf · Kanufahrten · Angeln · Kegeln · Public-Golf · Paragliding · ...



Wintersportgebiet Arrach und der Lamer Winkel

Außer Spaziergänge durch eine zauberhafte und stille Winterlandschaft haben Sie zu dieser Jahreszeit viele Möglichkeiten für aktiven Wintersport (Entfernung max. ca. 20 km):

- ♦ Gespurte Loipen und Langlaufzentren im Berg- und Talbereich.
- ♦ Rodeln, Schlittschuhlaufen, Eisstockschießen.
- ♦ Alpin-Abfahrten (leicht bis anspruchsvoll):
 - Wintersportzentrum an unserem Hausberg Eck-Riedelstein (Snowboard-Funpark, Flutlicht), ca. 6 km (~ 10 Autominuten)
 - am Großen Arber (Weltcupstrecke), ca. ½ Std.
 - am Hohen Bogen (Flutlicht), ca. 12 km (~ 20 Automin.)



Skischulen bieten für alle Sparten des Wintersports Anfänger- oder Fortgeschrittenenkurse an. Einzelunterricht ist möglich. Leihmöglichkeit für Alpin-, Langlauf-, Snowboard-Ausrüstung sowie Schlitten, Schlittschuhe im Ort.